

YACかわら版721

フィリピン大地震

「令和8年6月8日08時38分頃のフィリピン付近の地震について」と気象庁が発表しました。地震規模は、マグニチュード8.2（速報値）でした。津波関係情報もありました。①

<https://www.jma.go.jp/jma/press/2606/08a/202606081030.html>

報道機関の報道での地震の名称は多様でした。②

フィリピン地震・フィリピンの地震・フィリピン付近を震源とする地震・フィリピン沖地震・フィリピン沖の地震・フィリピン付近での地震・フィリピン付近の大規模地震・フィリピン付近の地震・フィリピン沖（ミンダナオ島沖）の地震・フィリピン南部沖の地震...

1000 km


国外の地震に関する情報は、米地質調査所（USGS）のサイトが頼りになります。「M 7.8 - フィリピン、カブラランの南西26km 2026年6月7日 23:37:41 (UTC)北緯5.592度、東経125.047度深さ55.2km」とあります。地震規模は、気象庁の速報値とは異なるようです。周辺では余震など続発しているようです。③

<https://earthquake.usgs.gov/earthquakes/eventpage/us7000srb1/executive>

グーグルマップにも、「ミンダナオ島で地震」と表示されています。④

<https://maps.app.goo.gl/1a1eqATvmT8MSMRV6>


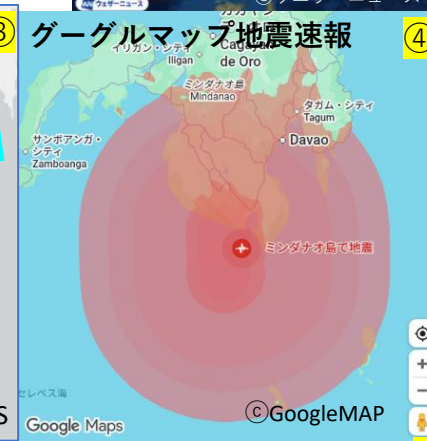
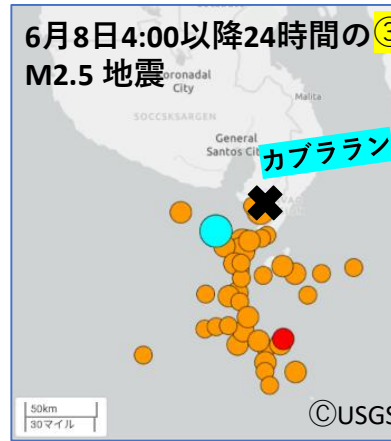
このサイトでは、山火事等自然災害時に、多くの情報を提供しています。複数の情報を確認することは重要です。

位置情報（5.592,125.047）を手がかりに、ミンダナオ島南部周辺をコペルニクスブラウザの  線引きをタップし、標高横断図を表示しました。⑤⑥

今回の地震はユーラシアプレートとフィリピン海プレートがぶつかり合う境界部に位置するフィリピン海溝の活動に関連して発生したとの報道がありますが、標高横断図におどろきました。

ミンダナオ島最南部サラングニ湾は水深100m未満です。湾をわずか30km離れるとB地点震央は、水深約3800mです。CとDの間の陸地は

地震の概要	
発生時刻（地震が発生した時刻）	6月8日08時38分頃
マグニチュード	8.2（速報値）
発生場所	フィリピン付近
備考	震源は太平洋津波警報センター（PTWC）による
発震機構	東西方向に圧力軸を持つ逆断層型（速報）



標高170m以下です。

このような場所で今回の地震が発生したのかとおどろきます。ニュースに接した時、アクティブに調べることの重要性を実感しました。

文末になりますが、今回の地震で亡くなられた方のご冥福をお祈りします。被災された方々にお見舞い申し上げます。