2026年3月8日

YACかわら版689

サンフランシスコ国際空港２

位置情報
37.6174, -122.3813

2000 km
1000 mi

3月6日のサンフランシスコ国際空港周辺観測データです。①航空機の位置をフライトレーダー24サイトで照合しました。A～G　②⑥～⑩

注目したのは③のFの成田行きのUAL837便です。サンフランシスコから成田空港までを追ってみました。サンフランシスコ国際空港のライブカメラ録画でも確認できました。画像の説明情報でも3機の確認ができました。　BEF　②③④⑤

https://www.webcamtaxi.com/en/usa/california/san-francisco-airport-cam.html

かってYACかわら版は、センチネル２観測データでは、航空機や新幹線などの高速移動体が「虹色（RGBに分解された色）」に写りこむことを紹介しています。

A～DとGは進行方向順位に赤緑青の色順で「虹色」です。低速移動中のEFは「虹色」ではありません。
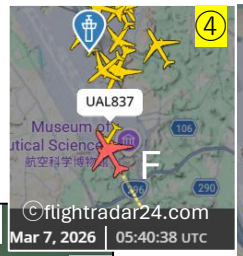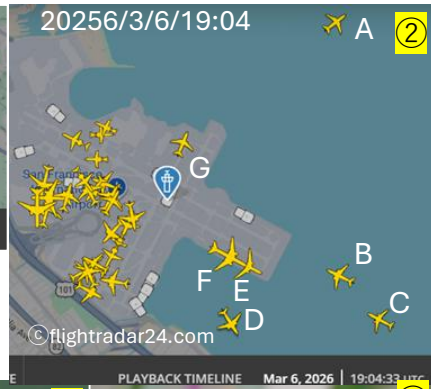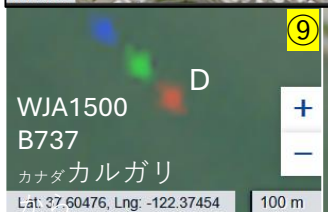
10L/28R と10R/28L、1R/19Lと1L/19Rの２組の平行滑走路をもつサンフランシスコ国際空港はYACかわら版638でも紹介しています。2機が10Rと10Lに接近しています。それぞれの機体の影が海面に見えます。機体と影の距離が異なっています。フライトレーダー24によるとCのUAL2367便は高度21mです。BのUAL794便は海上滑走路進入灯上空寸前で高度20m以下です。19Rを離陸滑走中のSKW4689 の高度は、すでに145mです。空港はこの時東側からの着陸です。Dは東側から10分後に着陸しました。　⑪