

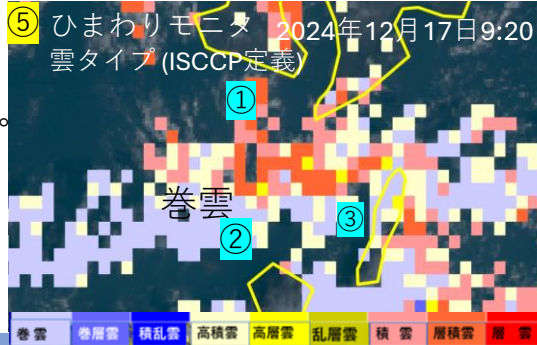
# YACかわら版 440

## H3打上空撮


H3 2号機打上成功の余韻 (よいん) 中、H2A 48号機打上時と同様に空撮

2024年2月24日

映像が公開されています。「撮影機」と「雲」と関連づけみましょう。沖縄へ向けて、多くの航空機の窓から多くの方が目撃したのでしょうか。



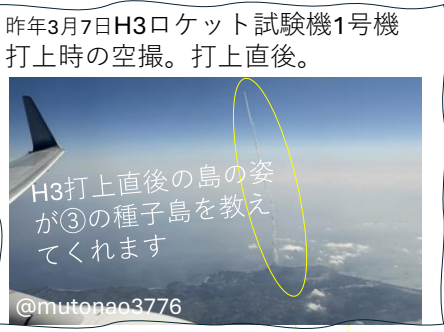
③-2



**ATR 42-600**  
鹿兒島→奄美  
高度約4800m  
高翼の機体が特徴①  
かなり距離があるなか主翼の下にH3がみえます。



**B737-846**  
大阪→沖縄  
高度約9700m



昨年3月7日H3ロケット試験機1号機打上時の空撮。打上直後。  
@mutonao3776  
<https://limo.media/articles/-/38051>

ウイングレット⑥、フラップ・トラック・フェアリング⑦等はB737の特徴のようです。輝く海と雲が印象的です。



**B787-8**  
大阪→沖縄  
高度約12000m  
②③翼端・④エンジン上面の形状がB787の特徴です。

② ANA761

③ JTA1

④ JA10MZ



「空から見たH3ロケット2号機打ち上げ 失敗から1年 再挑戦で成功」という題名の空撮動画。撮影機の情報是不明。セスナは高度約3000m・約270km/hのようだ。④が撮影したか不明。

打上直後  
17 Feb, 2024 | 00:23:00 UTC  
セスナ525 3000m

特記のない写真等©flightradar24.com

<https://youtu.be/QTScG0wWwxI>