
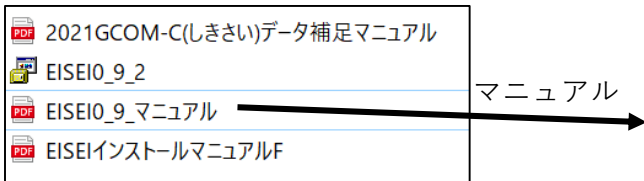


## EISEI 0.9.2

衛星データ分析ソフトEISEIを改訂しました。  
 10月29日に第一工科大学会場で開催された、JAXA/YAC第7回宇宙教育指導者セミナーから提供を開始しました。  
 次のURLからダウンロードできます。

[http://www.yac-j.com/hq/info/eisei\\_kiyaku221031.pdf](http://www.yac-j.com/hq/info/eisei_kiyaku221031.pdf)

\* EISEIはWindows  
 パソコンで使用可能



YACかわら版でもしばしば紹介している、アメリカのランドサットは、観測データを大気補正や位置補正等多様に高度に処理しています。その最新の処理コレクション2レベル2の処理データの温度データにも対応できるようになりました。

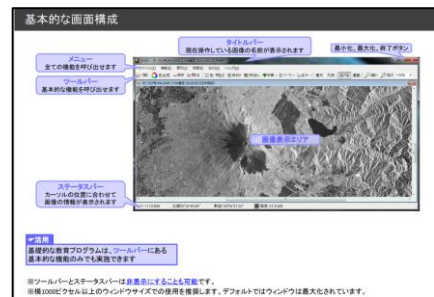

2022年10月2日の琵琶湖周辺データを次の場所に置いています。コレクションの違いを確かめることができます。

2つのデータを次のURLからダウンロードできます  
<http://www.yac-j.com/hq/info/yackawarabandata305.html>

- コレクション2レベル1 2022年10月2日
- コレクション2レベル2 2022年10月2日

- 10バンド 温度データ
- LC09\_L2SP\_109036\_20221002\_20221004\_02\_T1\_MTL
- トゥルーカラー

Σ版は、衛星データ活用を特に意識しています



マニュアルを参照し、チャレンジしてみてください

P-10

