

3 北東ポルダーー 干拓地

リッセの東北東に北東ポルダーという干拓地があります。農業がとても盛んな地域です。

「オランダ」ということばで連想するのが「チューリップ」「干拓」ということばでしょうか。オランダの国土の1/4は海面より低い干拓地ですが、北東ポルダーもその1つです。

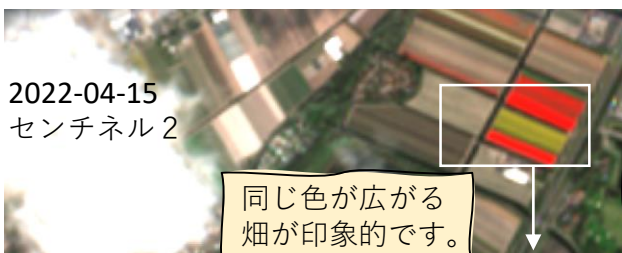
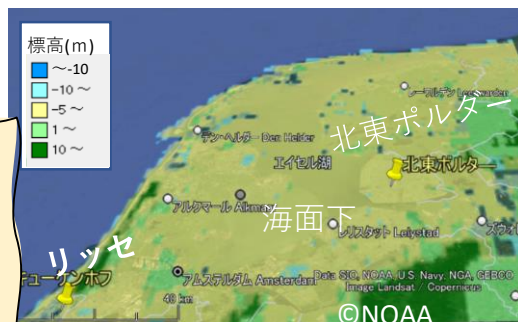


チューリップ畑 2

1 リッセ キューケンホフ公園の町

北東ポルダー
位置情報
52.679201
,5.730478

YACかわら版235 (2022年4月11日) は、世界的に有名なオランダ キューケンホフ公園周辺のチューリップ畑を紹介しました。本年の開花状況については4月15日に、雲の間から観測できました。鮮やかな赤いチューリップ畑が確認できます。





標高データをEISEIで標高別に色分けし、グーグルアースに出力しました。北東ポルダーも海面下の干拓地であることが確認できます

同じ色が広がる畑が印象的です。

北東ポルダーは有名な観光地でもあります

2022-04-17 センチネル 2

チューリップを強調



2019-4-21 センチネル 2

風車の風下に、羽で発生した渦が規則正しく伸びている

2 砺波 (となみ)

国内のチューリップ球根生産高は富山県が日本一です。砺波 (となみ) チューリップ公園を中心とするチューリップ畑は有名です。

砺波市・南砺市・高岡市の衛星写真ではチューリップ畑を散見することができます。

北東ポルダー西部をさらに拡大すると、陸上・海上に風力発電の風車がみえます

2021-12-26 センチネル 2

2021-12-16 センチネル 2

冬至の頃、影が長い

