

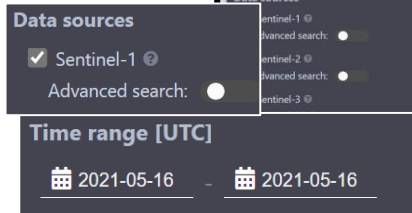
世界最大の氷山に会いましょう

本記事で使用する衛星データ
センチネル画像 ©ESA

①EOブラウザを開きます

<https://apps.sentinel-hub.com/eo-browser>

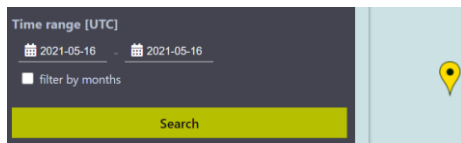
③④
データと期間を
決めます



⑤図のマークの緯度経度近くにマークする


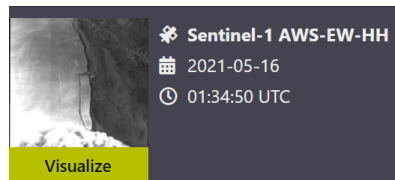
Lat:75.231 Lng:-58.590

⑥マーク周辺を拡大し「Search」をクリック



⑧期間も変更することもできます。変化を自分で確かめることができます。これからどう変化するのでしょうか。

⑦「Visualize」でこの画像を選ぶ

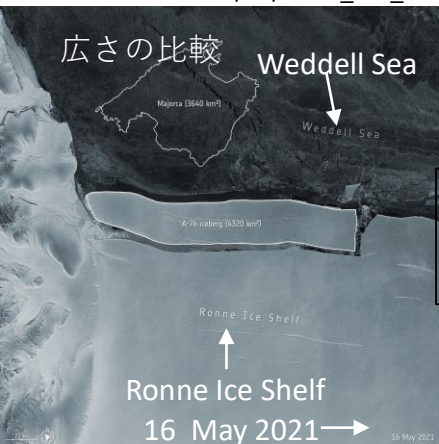


EOブラウザで作成した動画
(4/19~5/19)クリックして再生

センチネル衛星群を運用しているESAから「Meet the world's largest iceberg」(世界最大の氷山に会いましょう)という画像が紹介されました。いくつかの新聞でも紹介されています。

私どももEOブラウザでこの氷山をみましょう。

https://www.esa.int/ESA_Multimedia/Images/2021/05/Meet_the_world_s_largest_iceberg



着目するのは3点です

ウェッデル海
ロンネ棚氷
2021年5月16日

場所の見当をつけます
グーグルアース



ロンネ棚氷
77° 53'15.85"S
60° 9'15.34"W

南極

