

応 募 用 紙

【個人用】

えいせい かだいめい
わたしの衛星データ課題名

静岡県 富士山

おうぼしやめい

応募者名

荒川 莉子

学年

5年

しどうしやめい

指導者名

カメラアキッズの先生方(徳永研究室)

見つけたこと ナチュラルカラーにしたら、川がありました。

わかったこと 富士山に穴のような所があったけど、穴ではなからいです。

考えたこと 雪がとけて川ができたと考えました。

これからやって見たいこと

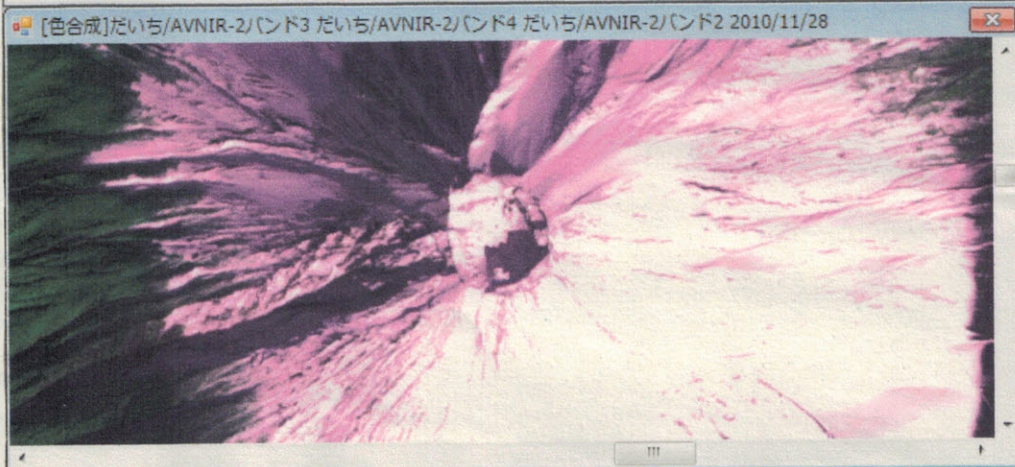

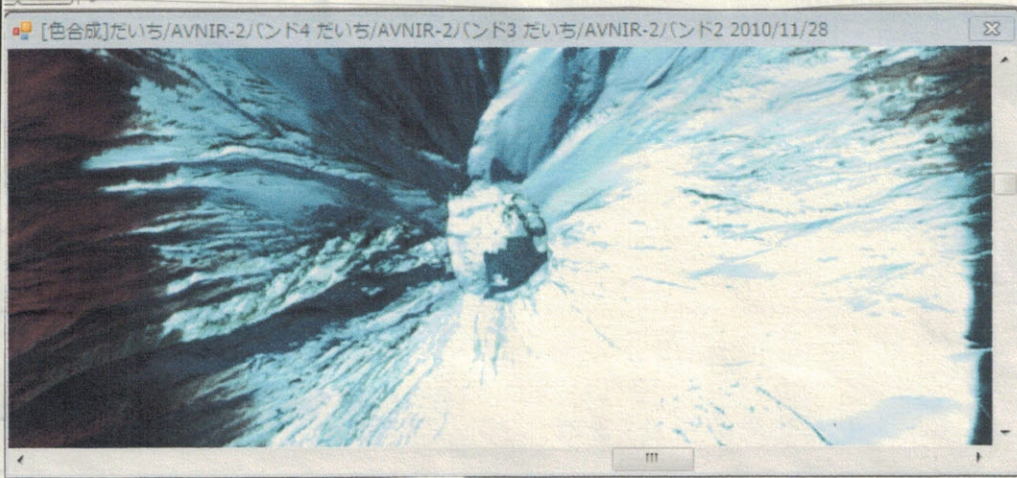
富士山の中を見てみたいです。

その他

富士山は、ナチュラルカラーやフォールスカラーで見たら、穴の
ように見えました。けど、Google Earthで見ると、ちがった
角度で見るとちがいました。雪がのびているように見えまし
た。特に、ちう上は、雪が多く見えました。位置によって、雪の
量がちがいました。けど、富士山は、どこを見てもカタ
カタでした。でも場所によってカタカタのすごさが、
ちがいました。

※行が不足な場合はA4の紙に追加して下さい。

調べた衛星画像をプリントし張り付けて下さい。不足であればA4のページを追加して下さい。
また、プリントには、各々衛星名、場所、画像の日付を記入して下さい。(個人用・グループ用)



静岡県富士山
だいち・2010年11月18日

研究した感想を書いて下さい。(個人用・グループ用)

トータルカラーで見て見にくい所も、フォ
ルスカラーと、ナチュラルカラーなどに
見やすくなりました。特にちがいが分か
たのか、北海道苫小牧にある、しこら湖とウ
ナイ湖とべんてんぬまを、さがした時に
思いました。トータルカラーの時に分かり
にくか、たべんてんぬまが、フォルスカラーと、
ナチュラルカラーにしたと分かりやすか、た
です。