

# YACかわら版 第87回 10月27日



## 日本三景

今から60年ほど前、日本三景切手が発行されています。日本三景とは江戸時代に宮城県の260もの島々の美しい**松島**、京都府宮津湾西の砂嘴（さし）が天に橋をかけたように美しい**天橋立**（あまのはしだて）、広島県廿日市市の海上に建つ厳島神社（いつくしまじんじゃ）が美しい**宮島**です。

日本三景を衛星データでみましょう。同一の拡大率にしました。林春斎（はやししゅんさい）が「日本国事跡考」（にほんこくじせきこう）に日本三景と書いたのがはじまりだそうです。

松島の島々と、天橋立の緑は松の緑です。宮島は多様な樹木の原始林が広がっています。

いずれも海に面しています。いずれもセンチネル2のデータです。

地図帳で探してみましょう。


緯度経度を頼りにしますか。

新しい発見が始まります。



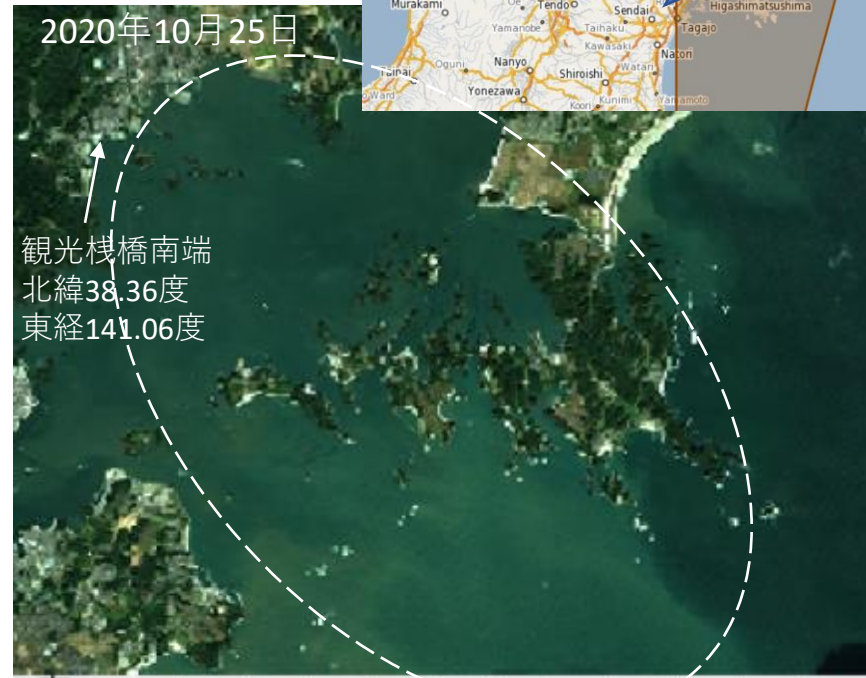
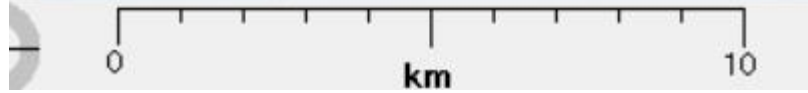
2020年10月2日

天橋立神社位  
北緯35.56度  
東経135.187度



2020年10月24日

鳥居の位置  
北緯34.29度  
東経132.31度



2020年10月25日

観光棧橋南端  
北緯38.36度  
東経141.06度

